

**Strategický plán  
rozvoje obce Újezd u Boskovic  
na období 2020 – 2030**

**2020**

## Úvod

Obce jsou základními jednotkami územní samosprávy v České republice. Zákon obce vymezuje třemi základními principy, tedy územním, občanským a právním. Smíšený model veřejné správy, který je v České republice využíván, v praxi znamená, že na úrovni obcí je vykonávána jak státní moc v přenesené působnosti, tak také samospráva. Na základě samostatné působnosti každá obec v České republice disponuje vlastním majetkem, vystupuje v právních vztazích svým jménem a nese veškerou odpovědnost, která z těchto vztahů vyplývá. Dále v rámci své samostatné působnosti mají obce napomáhat implementaci regionální politiky, zejména pak vytvářením podmínek pro hospodářský, sociální a kulturní rozvoj svého obvodu. Tuto povinnost obcím v České republice ukládá zákon č. 128/2000 Sb., o obcích.

Rozvoj a prosperita každé obce se odvíjí především od toho, zda a jak je místní zastupitelstvo schopno analyzovat problémy a rozhodovat s uvážením všech rizik v dlouhodobém časovém horizontu. Tyto činnosti mohou být usnadněny využitím koncepčních dokumentů, jakými je strategický plán rozvoje obce, který v delším časovém horizontu vytyčuje základní rozvojovou strategii dané obce. Důvodem zpracování strategického plánu je především ekonomický zájem obce – přiblíží možnosti získávání dotací nejrůznějšího druhu a lépe diferencuje rozpočtové možnosti obce. Sekundárním jevem rozvojového plánu je pak důkladná analýza stavu, utřídění priorit a návrhy řešení, což v uceleném pohledu vytvoří jasný koncepční materiál do budoucnosti.

Po odborné i finanční stránce je tvorba rozvojových dokumentů poměrně náročná, proto v mnoha obcích nejsou tyto dokumenty k dispozici vůbec nebo jsou zpracovány nedostatečně. V každém případě naplnění stanovených rozvojových koncepcí předpokládá efektivní využívání finančních prostředků, jimiž daná obec disponuje. Z tohoto důvodu je pro obce vhodné střednědobé plánování rozpočtových příjmů a výdajů, např. s využitím rozpočtového výhledu, který vypovídá o budoucích potřebách obce a zdrojích jejich krytí.

## **SCHVALOVACÍ DOLOŽKA**

Strategický plán rozvoje obce schválilo v souladu s § 84, odst. 2, písm. a), zákona č. 128/2000 Sb., v platném znění zastupitelstvo obce.

Datum schválení: 13. 2. 2020

Číslo usnesení:

Text usnesení:

# Obsah

Úvod .....	2
Charakteristika obce.....	5
Geomorfologie a geologie .....	5
Fytogeografie, pedologie, vegetace .....	5
Hydrologie .....	5
Klimatologie.....	6
Nerostné suroviny .....	6
Regionální spolupráce a dostupnost .....	6
Vybavenost obce .....	6
Památková ochrana.....	7
Stavební rozvoj obce .....	7
Charakteristika obyvatelstva .....	8
Metodika zpracování strategického plánu obce .....	10
SWOT analýza .....	11
Strategické cíle a postup k jejich dosažení .....	15
Realizace strategického plánu rozvoje obce Újezd u Boskovic .....	21
Podmínky úspěšné realizace Strategického plánu rozvoje obce .....	21

## Charakteristika obce

Obec Újezd u Boskovic se nachází v okrese Blansko v Jihomoravském kraji. Ves se rozkládá na náhorní rovině v nadmořské výšce ca. 536 m přičemž nejnižší část katastru se nachází ve výšce 330 m a nejvyšší v 665 m. Obvod katastru činí ca 18 km, do katastru patří 1278 ha půdy, plocha území je tvořena převážně lesy (viz graf 1). Obec sousedí s obcemi Boskovice, Hrádkov, Valchov, Ludikov, Němčice, Doubravice a Lhota Rapotina. Plužina v obci je traťová. Typ obce návesní, v 19. století byl rozšířen o několik ulic.

### Geomorfologie a geologie

Geomorfologicky náleží Újezd do Dražanské vrchoviny, podcelku Adamovské vrchoviny (a částečně Konické vrchoviny) a do geomorfologického okrsku Škatulec (částečně zasahuje i do Valchovského prolomu a Ludikovské plošiny). Co se geologického složení týče většina katastru tvoří granitoidy assyntské (žuly, granodiority) z menší části pak mezozoické horniny (pískovce a jíle) a paleozoické horniny zvrásněné, nemetamorfované (břidlice, droby, křemence, vápence).

### Fytogeografie, pedologie, vegetace

Z fytogeografického pohledu náleží obec do Českomoravského Mezofytika a převážná část katastru do okrsku Dražanské plošiny, částečně do Moravského podhůří Vysočiny.

Pedologicky jsou na katastru zastoupeny hnědé půdy se surovými půdami, co do zrnitosti kamenité, šterkovité, písčitohlinité i hlinité se zastoupením prachu. Z vegetačního hlediska spadá většina katastru do oblasti Strdivkové bučiny, východní část katastru do Bikové bučiny, severní a západní okraj pak do Bikové a jedlové doubravy a Černýšové dubohabřiny.

### Hydrologie

Katastrem neprotéká žádná řeka. Z vodních toků pramení na katastru obce pouze několik bezejmenných potůčků stékajících do čtveřice řek, které katastr obtékají – Nešůrka, Valchovka, Bělá a Svitava. Na katastru je minimální množství vodních ploch, pouze Dománka, Tři rybníčky, rybníček v Horní zmole a vodní nádrž v rekreačním areálu. Na katastru je dále trojice hlubinných vrtů z nichž dvojici se podařilo propojit s vodovodním řádem v roce 2017.

## Klimatologie

Z klimatického pohledu převážná část katastru náleží do klimatické oblasti MT 7,<sup>1</sup> pro kterou je charakteristické ca 30 až 40 letních dnů, 140 až 160 dnů s průměrnou teplotou nad 10°C, ledových dnů 40 až 50, průměrná lednová teplota -2 až -3°C, průměrná dubnová teplota 6 až 7°C, průměrná červencová teplota 16 až 17°C, průměrná říjnová teplota 7 až 8°C, srážková úhrn ve vegetačním období 400 až 450 mm, srážkový úhrn v zimním období 250 až 300 mm, dnů se sněhovou pokrývkou 60 až 80. Nutno ovšem podotknouti, že především v posledních letech je srážkový úhrn výrazně podprůměrný a teploty nadprůměrné.

## Nerostné suroviny

Na katastru obce se nachází dva dobývací prostory. Ložisko stavebního kamene, metabazitu – křemenného diorytu. Ložisko je těženo povrchově při hranici katastru se Lhotou Rapotinou. Další ložisko granodioritu se nachází ve východní části katastru a doposud těženo nebylo. Oba prostory jsou evidovány jako chráněné ložiskové území. V minulosti se dolovala na katastru také železná ruda v severní a východní části katastru. Po obou zůstala v krajině štola – druhá z uvedených nesla název Štola Sv.Františka Xaverského a byla vyražena roku 1833. Kromě železné rudy se v ní těžila také břidlice k výrobě sanytru (ledek).

## Regionální spolupráce a dostupnost

Obec je členem několika svazků (DSO Boskovicko, DSO Svitava, Svazek obcí ČOV, Svazek VAK), DSO Technické služby Malá Haná). Farou náleží Újezd do Doubravice. Poštou náleží Újezd do Boskovic. Co se dalších úřadů týče (Obec s rozšířenou působností, Pověřený obecní úřad, Pracoviště finančního úřadu, Katastrální pracoviště, Matriční úřad) náleží obec do Boskovic. Obec je po celý rok dobře dostupná automobilem a je zde pravidelná autobusová doprava. Obcí prochází silnice z Doubravice nad Svitavou do Boskovic. Hromadnou dopravou je obec spojena s Boskovicemi a Doubravicí a je včleněna do Integrovaného dopravního systému Jihomoravského kraje.

## Vybavenost obce

V obci je elektrifikace, plynofikace, vodovod, kanalizace. Obec je vybavena knihovnou, vodní nádrží, která je v letních měsících využívána jako koupaliště. V obci je dětské hřiště s řadou herních prvků a víceúčelové hřiště využívané k sportovním aktivitám jako je malá kopaná,

---

<sup>1</sup> Ve východní lesnaté části katastru spadá území do klimatické oblasti MT 3 i CH 7. Quitt, Evžen: *Klimatické oblasti Československa = Climatic regions of Czechoslovakia*. Brno: Geografický ústav ČSAV, 1971..

odbíjená apod. V obci je několik spolků a sdružení, které se výraznou měrou podílejí na společenském a kulturním dění v obci. Pořádají se zde taneční zábavy, vítání občánků, zájezdy, cestopisné přednášky, blahopřání v místním rozhlase, dětský karneval či mikulášská nadílka, která je tradičně spojena s rozsvícením vánočního stromku. Organizace aktivní v obci jsou Sbor pro občanské záležitosti, Sbor dobrovolných hasičů, TJ Újezd u Boskovic, z.s., Myslivecký spolek Herous a Český svaz včelařů, z.s., okresní organizace Blansko. Kromě výše uvedených se v obci nachází hostinec a v turistické sezóně občerstvení u koupaliště a rekreační a sportovní areál U Srubu.

### **Památková ochrana**

V obci se nenachází žádný památkově chráněný objekt. Historicky cenných je však několik staveb na návsi respektující tradiční zástavbu a sídelní rozložení či budova staré školy se zvonící (dnes budova obecního úřadu). V intravilánu i extravilánu obce je několik hodnotných drobných sakrálních památek – křížů a pomníky obětem 1. a 2. světové války. Na rozsáhlém katastru obce se nachází několik významných archeologických lokalit, jako jsou např. relikty středověkého hradiska obehnaného okružním příkopem s valem, pozůstatky zaniklých středověkých vsí Holíkov, Novošice, Přivyšina a Valkounov s přilehlými plužinami.

### **Stavební rozvoj obce**

Co se rozvoje obce po stavební stránce týče, má obec aktuální územní plán platný od 31. 8. 2018.<sup>2</sup> Územní plán, stejně jako strategický plán obce klade důraz na ochranu přírody a krajiny a ochranu kulturních hodnot, jak celkového katastrálního území a jeho částí, tak i ochranu kulturních hodnot v obci v souvislosti se zachováním charakteru dosavadní zástavby obce. V tomto duchu je směřována i urbanistická koncepce. Zásadní pro rozvoj obce je udržitelný rozvoj i po stránce kvality životního prostředí, v uspořádání řešeného území je v maximální možné míře omezeno riziko negativních vlivů na životní prostředí (exhalace, hluk) a jsou podporovány zásady zdravého sídla vytvořením územně technických podmínek pro kvalitní životní prostředí poskytující pohodu zejména v plochách bydlení ve fungujícím organismu obce.

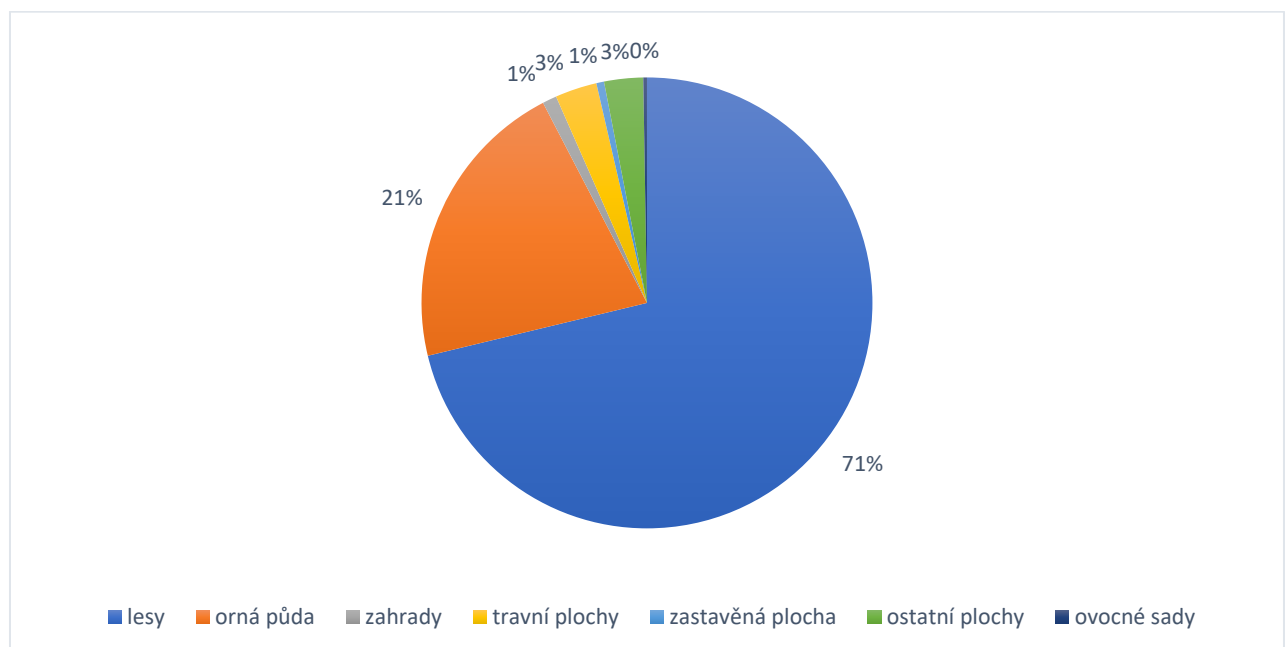
---

<sup>2</sup> Újezd u Boskovic. Územní plán. Dostupné z: <http://www.ujezduboskovic.cz/index.php?nid=448&lid=cs&oid=4508949>, cit. 29. 12. 2019. Dokument zpracovala Jarmila Haluzová, ateliér Projektis, Pekařská 37, 602 00 Brno.

## Charakteristika obyvatelstva

Obec náleží do etnografického regionu Dražansko, obyvatelé v minulosti označovaní jako Horáci. Všichni obyvatelé mluví hovorovou češtinou. Částečně lze v řeči obyvatel stále ještě rozpoznat původní nářečí. Mísilo se zde nářečí horské s nářečím horským, malohanáckým a horáckým. Obživa v minulosti byla převážně rolnictví, po scelení pozemků a kolektivizaci i po následných restitucích již k návratu k původní obživě nedošlo. Většina obyvatel jsou nyní dělníky či zastávají různé rozmanité profese zpravidla převážně mimo obec.

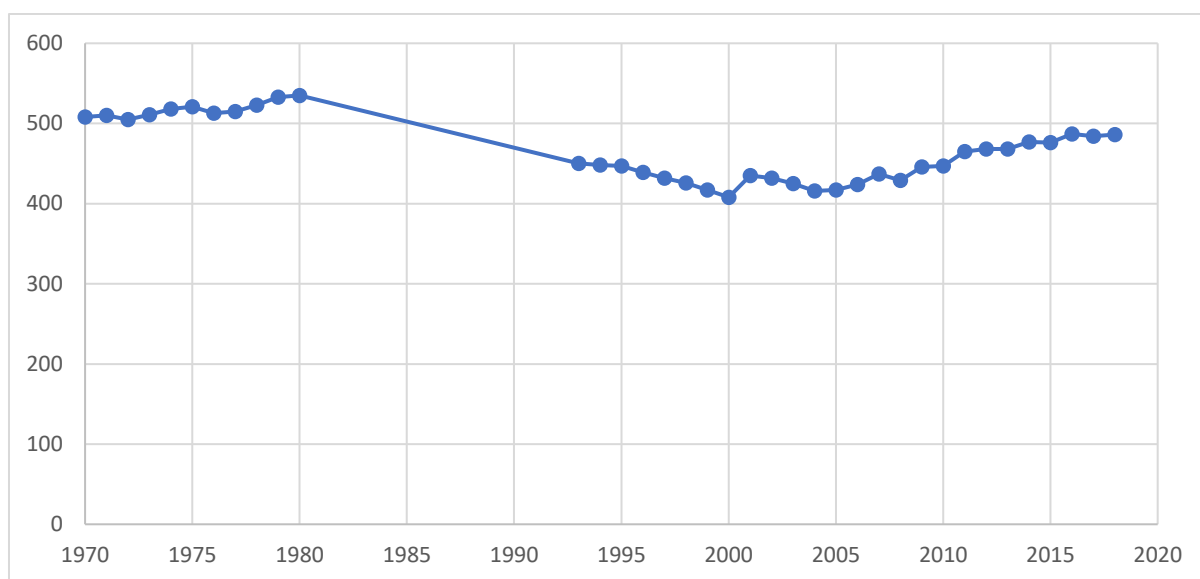
Z hlediska vývoje počtu obyvatelstva můžeme od r. 1980 zaznamenat mírný úbytek z 535 obyvatel v r. 1980 až na 408 v r. 2000. Od tohoto roku populační křivka stoupá až na 486 k 1. 1. 2019 (viz graf 2). Počet obyvatel v obci Újezd u Boskovic k 1. 1. 2019 je 486 obyvatel s průměrným věkem 43,3 roků – 244 mužů s průměrným věkem 41,5 roků a 242 žen s průměrným věkem 45,2 roků. Nejvíce mužů je v kategorii 40–44 let, žen je nejvíce ve věkové kategorii 25–29 let (viz graf 3).



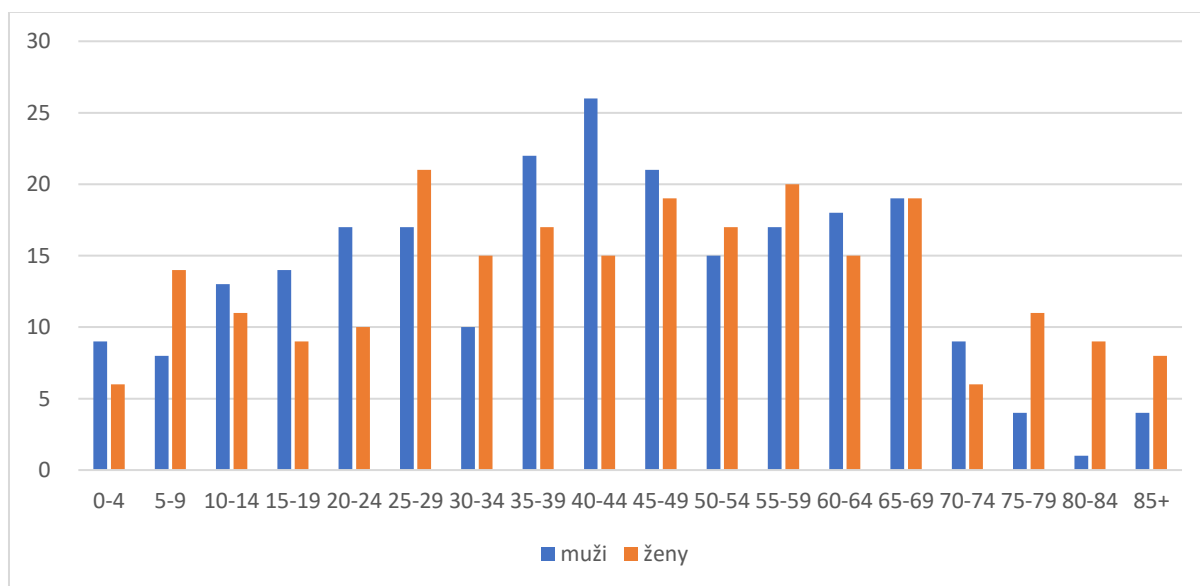
Graf 1: Poměr druhů ploch celkového katastru obce Újezd u Boskovic.<sup>3</sup>

<sup>3</sup> Data převzata z: Katastr nemovitostí » Digitalizace a vedení katastrálních map » Digitalizace katastrálních map » Dokument k.ú.: 773875 - Újezd u Boskovic - podrobné informace. Dostupné z:





Graf 2: Počet obyvatel v obci Újezd u Boskovic v období 1970 – 2019.<sup>4</sup>



[https://www.cuzk.cz/Dokument.aspx?AKCE=META:SESTAVA:MDR002\\_XSLT:WEBCUZK\\_ID:773875](https://www.cuzk.cz/Dokument.aspx?AKCE=META:SESTAVA:MDR002_XSLT:WEBCUZK_ID:773875), cit. 26. 12. 2019.

<sup>4</sup> Data převzata z: Český statistický úřad. Krajská správa ČSÚ v Brně. Demografický vývoj v obcích ČR. Dostupné z: <https://vdb.czso.cz/vdbvo2/faces/cs/index.jsf?page=profil-uzemi#w=>, cit. 26. 12. 2019.

Graf 3: Počet mužů a žen v jednotlivých věkových kategoriích v r. 2019.<sup>5</sup>

## Metodika zpracování strategického plánu obce

Na zpracování Strategického plánu rozvoje obce se podíleli členové zastupitelstva obce a dále členové komisí a výborů zřízených obcí Újezd u Boskovic. Ke zpracování nebyla použita dotazníková metoda mezi obyvateli obce a to z toho důvodu, že zájmy obyvatel jsou vymezeny většinou lokálně, generačně nebo zájmově. K širšímu pohledu na všestranný rozvoj obce jako celku se jim zákonitě nemůže dostávat erudovanosti a zkušenosti s problematikou samosprávy alespoň na úrovni zastupitelů nebo členů komisí a výborů obce.

Ke Strategickému plánu rozvoje obce se dále vyjádřili a na jeho zpracování se svými připomínkami a aktivitami podíleli členové aktivních spolků a společenských organizací, které v obci působí.

Základem pro zpracování bylo definování stávajícího stavu obce. V každé oblasti byl zhodnocen stávající stav a popsány trendy vývoje v období posledních let. Dalším krokem ve zpracování Strategického plánu rozvoje obce bylo zpracování SWOT analýzy, která měla za úkol popsat příležitosti rozvoje obce nebo jeho ohrožení a dále silné a slabé stránky obce. Podle výsledků SWOT analýzy byly voleny takové cíle a záměry, které přispějí k rozvoji obce. U jednotlivých cílů a záměrů jsou dále popsány předpokládané termíny projektování a realizace, financování a spoluúčast na něm a dále očekávaný výsledek.

Podle očekávaných výsledků je možné v souhrnu definovat, kam by mělo směřovat plnění Strategického plánu rozvoje obce.

Obec Újezd u Boskovic by se i do budoucna měla rozvíjet jako obec: občansky vybavená, s dostatečnými pracovními příležitostmi a vyváženým rozvojem, klidná a bezpečná, ekologicky progresivní a čistá, s možností sportovních a odpočinkových aktivit, podporující aktivity svých občanů a spolkový život a ohleduplně využívající okolní

---

<sup>5</sup> Data převzata z: Český statistický úřad. Krajská správa ČSÚ v Brně. Demografický vývoj v obcích ČR. Věkové složení obyvatelstva. Dostupné z: [https://www.czso.cz/documents/11280/17805661/obyvatelstvo\\_2018.xlsx/dcac1f2a-620e-4a3d-b0a7-495b3b209291?version=1.1](https://www.czso.cz/documents/11280/17805661/obyvatelstvo_2018.xlsx/dcac1f2a-620e-4a3d-b0a7-495b3b209291?version=1.1), cit. 29. 12. 2019.

přírodu. Uvedený postup a realistické zpracování plánu bylo zvoleno s důrazem na jeho budoucí praktické využití.

## **SWOT analýza**

Analýzu SWOT, tedy analýzu silných a slabých stránek, příležitostí a ohrožení jsme zvolili jako vhodnou metodu k poznání kritických oblastí obce, které bude potřeba řešit. Celkovou SWOT analýzu obce provedli členové zastupitelstva s využitím dostupných podkladů a podnětů od veřejnosti. Dále uvedený přehled silných a slabých stránek, příležitostí a ohrožení je řazen dle významu uděleného členy Řídící skupiny sestupně.

Tab.4 Silné a slabé stránky obce Újezd u Boskovic

<b>Silné stránky</b>
<p><b>Ekonomický rozvoj a kvalita života</b></p> <ul style="list-style-type: none"><li>• Existence prostor pro kulturní vyžití v obci</li><li>• Aktivní činnost místních spolků</li><li>• Členství v dobrovolných svazcích obcí</li><li>• Dlouhodobý kladný výsledek hospodaření obce</li><li>• dobrá dostupnost základního vzdělávání</li><li>• vyvážená věková a vzdělanostní struktura obyvatelstva</li><li>• vysoké procento obyvatel v produktivním věku</li><li>• zájem obyvatel zůstat v obci</li><li>• udržování místních tradic</li><li>• převážně individuální charakter bydlení</li><li>• relativní blízkost ORP a krajského města (dostupnost pracovních příležitostí, kulturního a sportovního vyžití, zdravotnická péče atd.)</li></ul>
<p><b>Dopravní infrastruktura</b></p> <ul style="list-style-type: none"><li>• dobrý stav komunikací do obce</li><li>• obec je součástí IDS Jmk</li><li>• relativní blízkost stanic infrastruktury vlakové dopravy</li><li>• dostupnost cyklotras v okolí obce</li></ul>
<p><b>Životní prostředí</b></p> <ul style="list-style-type: none"><li>• zdravé životní prostředí</li><li>• krajinné bohatství</li><li>• relativně zelené životní prostředí, vysoké procento zeleně</li><li>• nízké procento zástavby v katastru obce a z toho plynoucí velký podíl přírodních ploch</li></ul>
<p><b>Rozvoj cestovního ruchu</b></p> <ul style="list-style-type: none"><li>• výhodná poloha obce na křižovatce cyklotras a značených turistický tras</li><li>• blízkost Moravského krasu</li><li>• nabídka ubytovacích kapacit v obci</li><li>• podpora turistického ruchu v rámci rozvoje DSO Boskovicko</li><li>• existence sportovně rekreačního areálu v obci</li></ul>

**Tab. 5** Slabé stránky obce Újezd u Boskovic

Slabé stránky
<p><b>Ekonomický rozvoj a kvalita života</b></p> <ul style="list-style-type: none"><li>• Nekvalitní zázemí pro JSDH</li><li>• Nekvalitní informační síť</li><li>• Chybějící pozemky k zástavbě v majetku obce</li><li>• nižší obecní rozpočet a obtížná realizovatelnost investičních akcí</li><li>• nutnost dojíždění za prací</li><li>• nekvalitní výbava dětského hřiště</li><li>• nepřítomnost zdravotních, vzdělávacích a sociálních služeb v obci</li><li>• problematické sladění rodinného a pracovního života (především rodiny s malými dětmi)</li></ul>
<p><b>Dopravní infrastruktura</b></p> <ul style="list-style-type: none"><li>• špatný stav některých místních komunikací</li><li>• špatný stav chodníků a nedokončené chodníky v obci</li><li>• nedostatek parkovacích míst v obci</li><li>• Špatný technický stav osvětlení chodníků a veřejných komunikací</li></ul>
<p><b>Životní prostředí</b></p> <ul style="list-style-type: none"><li>• znečištění a poškozování veřejných prostranství</li><li>• spalování domovního odpadu při vytápění nemovitostí, vysoký podíl fosilních paliv při vytápění</li><li>• blízkost kamenolomu (hlučnost a prašnost)</li></ul>
<p><b>Rozvoj cestovního ruchu</b></p> <ul style="list-style-type: none"><li>• nedostatečná propagace obce</li></ul>

**Tab.6** Příležitosti obce Újezd u Boskovic

Příležitosti
<p><b>Ekonomický rozvoj a kvalita života</b></p> <ul style="list-style-type: none"><li>• zlepšení spolupráce veřejného a soukromého sektoru</li><li>• zapojení obyvatel do veřejného života v obci</li><li>• rozvoj základních a sociálních služeb pro občany</li><li>• výstavba nové hasičské zbrojnice</li><li>• zvýšení počtu obyvatel, rozšíření obce</li><li>• využití lidského kapitálu nově přistěhovaných obyvatel obce</li><li>• čerpání dotací a grantů z fondů EU, státního rozpočtu a dalších nadací a fondů</li></ul>
<p><b>Dopravní infrastruktura</b></p> <ul style="list-style-type: none"><li>• vhodné podmínky pro rozvoj cykloturistiky a turistiky</li><li>• opravy místních komunikací</li><li>• opravy a doplnění chodníků</li><li>• doplnění a opravy veřejného osvětlení</li></ul>
<p><b>Životní prostředí</b></p> <ul style="list-style-type: none"><li>• prostor pro rozšiřování obecní zeleně</li><li>• hospodářská činnost v lesích utvářející vzhled krajiny a také zdroj obecního rozpočtu</li><li>• rekonstrukce obecních studní</li><li>• vytváření vodních lokalit v krajině</li></ul>
<p><b>Rozvoj cestovního ruchu a propagace</b></p> <ul style="list-style-type: none"><li>• zvýšená propagace obce v rámci regionu</li><li>• cílená podpora kultury a sportu</li><li>• podpora turistické infrastruktury</li><li>• zvýšená spolupráce s dalšími obcemi v oblasti propagace</li></ul>

**Tab 7** Ohrožení obce Újezd u Boskovic

Ohrožení
<p><b>Ekonomický rozvoj a kvalita života</b></p> <ul style="list-style-type: none"><li>• úbytek ekonomicky aktivních obyvatel (stárnutí populace, odchod z obce)</li><li>• nezaměstnanost</li><li>• nezájem občanů o veřejné dění</li><li>• změny v ekonomice, nevhodná reforma veřejné správy, snížení obecního rozpočtu</li><li>• vliv suchého počasí na zásobování obce pitnou vodou</li><li>• činnost kamenolomu</li></ul>
<p><b>Dopravní infrastruktura</b></p> <ul style="list-style-type: none"><li>• nárůst dopravy v obci, tím pádem snížená bezpečnost chodců a cyklistů</li><li>• zvyšování počtu osobních automobilů v obci</li><li>• zhoršující se stav místních komunikací</li></ul>
<p><b>Životní prostředí</b></p> <ul style="list-style-type: none"><li>• neochota některých občanů podílet se na zlepšování životního prostředí</li><li>• rostoucí znečištění ovzduší</li><li>• poškození okolních lesů kůrovcovou kalamitou</li><li>• existence ekologické zátěže</li></ul>
<p><b>Rozvoj cestovního ruchu a propagace</b></p> <ul style="list-style-type: none"><li>• ničení obecního majetku a znečištění obce a okolí neukázněnými turisty</li></ul>

## Strategické cíle a postup k jejich dosažení

### 1. Strategická oblast - Ekonomický rozvoj a kvalita života

- 1.1 Technická infrastruktura
- 1.2 Bydlení
- 1.3 Budovy, kultura, sport a volný čas
- 1.4 Projektová dokumentace

### 2. Strategická oblast – Dopravní infrastruktura

- 2.1 Motorová doprava
- 2.2 Bezmotorová doprava

### 3. Strategická oblast – Životní prostředí

- 3.1 Ochrana krajiny
- 3.2 Péče o veřejnou zeleň a životní prostředí

### 4. Strategická oblast – Rozvoj cestovního ruchu

- 4.1 Služby v oblasti cestovního ruchu

Záměr	Dětské hřiště – rekonstrukce, doplnění
Strategická oblast, priorita	1. Ekonomický rozvoj a kvalita života 1.3. Budovy, kultura, sport a volný čas
Popis záměru a přínos pro obec	Oprava oplocení, brány, doplnění chodníků, Zeleně, herních prvků, výstavba altánu
Odhadované náklady	500.000 Kč
Způsob financování	Obecní rozpočet + dotace MMR

Záměr	Nová hasičská zbrojnice
Strategická oblast, priorita	1. Ekonomický rozvoj a kvalita života 1.3. Budovy, kultura, sport a volný čas
Popis záměru a přínos pro obec	Demolice stávající, výstavba nové hasičské zbrojnice
Odhadované náklady	12.000.000 Kč
Způsob financování	Obecní rozpočet + dotace



<b>Záměr</b>	<b>Rekonstrukce místních komunikací</b>
Strategická oblast, priorita	1. Ekonomický rozvoj a kvalita života
Popis záměru a přínos pro obec	Rekonstrukce povrchu místních komunikací
Odhadované náklady	4.000.000 Kč
Způsob financování	Obecní rozpočet + dotace

<b>Záměr</b>	<b>Rekonstrukce a doplnění chodníků v obci</b>
Strategická oblast, priorita	1. Ekonomický rozvoj a kvalita života
Popis záměru a přínos pro obec	Oprava povrchu chodníků včetně výměny obrubníků, doplnění chodníků v obci
Odhadované náklady	2.000.000 Kč
Způsob financování	Obecní rozpočet + dotace

<b>Záměr</b>	<b>Dopojení vrtu do vodojemu obce</b>
Strategická oblast, priorita	1. Ekonomický rozvoj a kvalita života 1.1. Technická infrastruktura
Popis záměru a přínos pro obec	Zajištění dostatečné kapacity pitné vody pro občany
Odhadované náklady	1.500.000 Kč
Způsob financování	Obecní rozpočet + dotace

<b>Záměr</b>	<b>Rekonstrukce a doplnění veřejného osvětlení</b>
Strategická oblast, priorita	1. Ekonomický rozvoj a kvalita života 1.1. Technická infrastruktura
Popis záměru a přínos pro obec	Rekonstrukce a doplnění veřejného osvětlení
Odhadované náklady	1.500.000 Kč
Způsob financování	Obecní rozpočet + dotace

<b>Záměr</b>	<b>Rekonstrukce obecního rozhlasu a doplnění</b>
Strategická oblast, priorita	1. Ekonomický rozvoj a kvalita života 1.1. Technická infrastruktura
Popis záměru a přínos pro obec	Výměna ústředny rozhlasu, doplnění a obměna reproduktorů
Odhadované náklady	500.000 Kč
Způsob financování	Obecní rozpočet + dotace

<b>Záměr</b>	<b>Rekonstrukce obecního hřiště</b>
Strategická oblast, priorita	1. Ekonomický rozvoj a kvalita života 1.3. Budovy, kultura, sport a volný čas
Popis záměru a přínos pro obec	Obměna povrchu obecního hřiště
Odhadované náklady	2.500.000 Kč
Způsob financování	Obecní rozpočet + dotace

<b>Záměr</b>	<b>Rekonstrukce hygienického zařízení v kulturním domě</b>
Strategická oblast, priorita	1. Ekonomický rozvoj a kvalita života 1.3. Budovy, kultura, sport a volný čas
Popis záměru a přínos pro obec	Rekonstrukce toalet a odpadů v budově včetně rozvodů vody a elektřiny
Odhadované náklady	900.000 Kč
Způsob financování	Obecní rozpočet + dotace

<b>Záměr</b>	<b>Oprava lesních a polních cest</b>
Strategická oblast, priorita	1. Ekonomický rozvoj a kvalita života
Popis záměru a přínos pro obec	Oprava povrchu, odvodnění
Odhadované náklady	500.000 Kč
Způsob financování	Obecní rozpočet + dotace

<b>Záměr</b>	<b>Oprava požární nádrže včetně okolí</b>
Strategická oblast, priorita	1. Ekonomický rozvoj a kvalita života 1.1. Technická infrastruktura
Popis záměru a přínos pro obec	Oprava povrchu požární nádrže, úprava okolí včetně odkupu pozemků
Odhadované náklady	3.000.000 Kč
Způsob financování	Obecní rozpočet + dotace

<b>Záměr</b>	<b>Výstavba mokřadů a tůní</b>
Strategická oblast, priorita	1. Ekonomický rozvoj a kvalita života
Popis záměru a přínos pro obec	Výstavba vodních ploch, mokřadů a tůní v katastru obce
Odhadované náklady	2.000.000 Kč
Způsob financování	Obecní rozpočet + dotace

<b>Záměr</b>	<b>Revitalizace ploch veřejné zeleně</b>
Strategická oblast, priorita	1. Ekonomický rozvoj a kvalita života
Popis záměru a přínos pro obec	Rekonstrukce parků, veřejných ploch, zeleně
Odhadované náklady	3.000.000 Kč
Způsob financování	Obecní rozpočet + dotace

<b>Záměr</b>	<b>Obnova obecních lesů</b>
Strategická oblast, priorita	1. Ekonomický rozvoj a kvalita života
Popis záměru a přínos pro obec	Výsadba a obnova lesů po těžbě a kůrovcové kalamitě
Odhadované náklady	800.000 Kč
Způsob financování	Obecní rozpočet + dotace

<b>Záměr</b>	<b>Parkovací plochy – rekonstrukce, doplnění</b>
Strategická oblast, priorita	2. Dopravní infrastruktura 2.1. Motorová doprava
Popis záměru a přínos pro obec	Rekonstrukce odstavných parkovacích ploch v obci a jejich doplnění s ohledem na narůstající počet vozidel v obci
Odhadované náklady	2.000.000 Kč
Způsob financování	Obecní rozpočet + dotace

<b>Záměr</b>	<b>Obnova a doplnění odpočívadel a turistických informačních tabulí</b>
Strategická oblast, priorita	2. Rozvoj cestovního ruchu 2.1. Služby v oblasti cestovního ruchu
Popis záměru a přínos pro obec	Obnova a doplnění odpočívadel a turistických informačních tabulí
Odhadované náklady	200.000 Kč
Způsob financování	Obecní rozpočet + dotace

## Realizace strategického plánu rozvoje obce Újezd u Boskovic

Po schválení strategického plánu zastupitelstvem obce bude pokračováno v již započatých investičních akcích a nově zahájena příprava projektů a podkladů k plnění jednotlivých cílů. Součástí přípravy bude jako nejdůležitějším a prvotním krokem zajištění financování a především zjištění možností využití dotací. Jednotlivé cíle a jejich financování musí být hodnoceny v celém kontextu aktuálního rozpočtového výhledu obce.

### Podmínky úspěšné realizace Strategického plánu rozvoje obce

#### 1. Lidské zdroje - organizační zajištění

Realizace plánu rozvoje obce spadá do kompetencí obecního zastupitelstva. Starosta obce vystupuje ve všech záležitostech jako statutární zástupce obce. Zastupitelstvo obce rozhoduje

o případném zajištění jednotlivých projektů i jinými osobami než zaměstnanci obecního úřadu, případně institucemi na základě smluvního vztahu.

## 2. Zdroje financování a jejich zajištění

Podmínkou pro realizace strategického plánu rozvoje obce je dostatečné finanční zajištění jednotlivých záměrů a cílů.

Prioritou obce je maximální využití prostředků dotací EU, prostředků poskytovaných ministerstvy a Jihomoravským krajem.

Dalším úkolem bude do financování dále zapojit místní podnikatelský sektor, případně i občany. Do financování jednotlivých cílů budou samozřejmě zapojeny vlastní zdroje obce doplněny čerpáním účelových investičních úvěrů.

## 3. Zdroj podpory – občané

Předpokladem úspěchu při realizaci jednotlivých záměrů je občanská podpora. Ta se neobejde bez důkladné informovanosti o záměrech a celém strategickém rozvojovém plánu. Občanská podpora by se vhodným zapojením občanů do rozhodování měla stát i jejich spoluzodpovědností za realizaci plánu i jejich dalších představ o budoucnosti obce.